

MODALITES D'ORGANISATION

« HOMLESS RUN » 2021

L'ONG UNITED RIDERS (ANTENNE DE CHATEAUROUX) organise une balade moto le 3 octobre 2021 dont le but est de récolter des dons (vêtements, chaussures, produits d'hygiène et nourriture pour animaux) que nous redistribuerons lors de nos maraudes mensuelles en faveur des plus démunis.

Il s'agit d'une balade d'environ 100 km composée d'environ 100 motos nous traverserons les communes de DEOLS , VILLERS LES ORMES, VINEUIL, FRANCILLON, ST MARTIN DE LAMPS, MOULIN SUR CEPHONS, GEHEE, ENTRAIGUES, LANGE, VICQ SUR NAHON, VALENCAY, POULAINES, (PAUSE), ROUVRES LES BOIS, BOUGES LE CHATEAU, BRETAGNE, BRION, CERE COINGS, puis retour à DEOLS .

Une douzaine de motards encadreront le cortège munis de brassard sécurité ou gilet jaune afin d'assurer la sécurité notamment à certaines intersections.

Je suis à votre disposition pour tout autre renseignement.

Cordialement,

GRUET Hervé 06 24 10 30 80

DEPARTMENT OFFICER UNITED RIDERS

REGLEMENT CONCENTRATION HOMELESS RUN 2021.

Dimanche 3 Octobre 2021 les UNITED RIDERS (antenne 36)
organisent une balade motos d'une centaine de kilomètres pour la
3ème année consécutive.

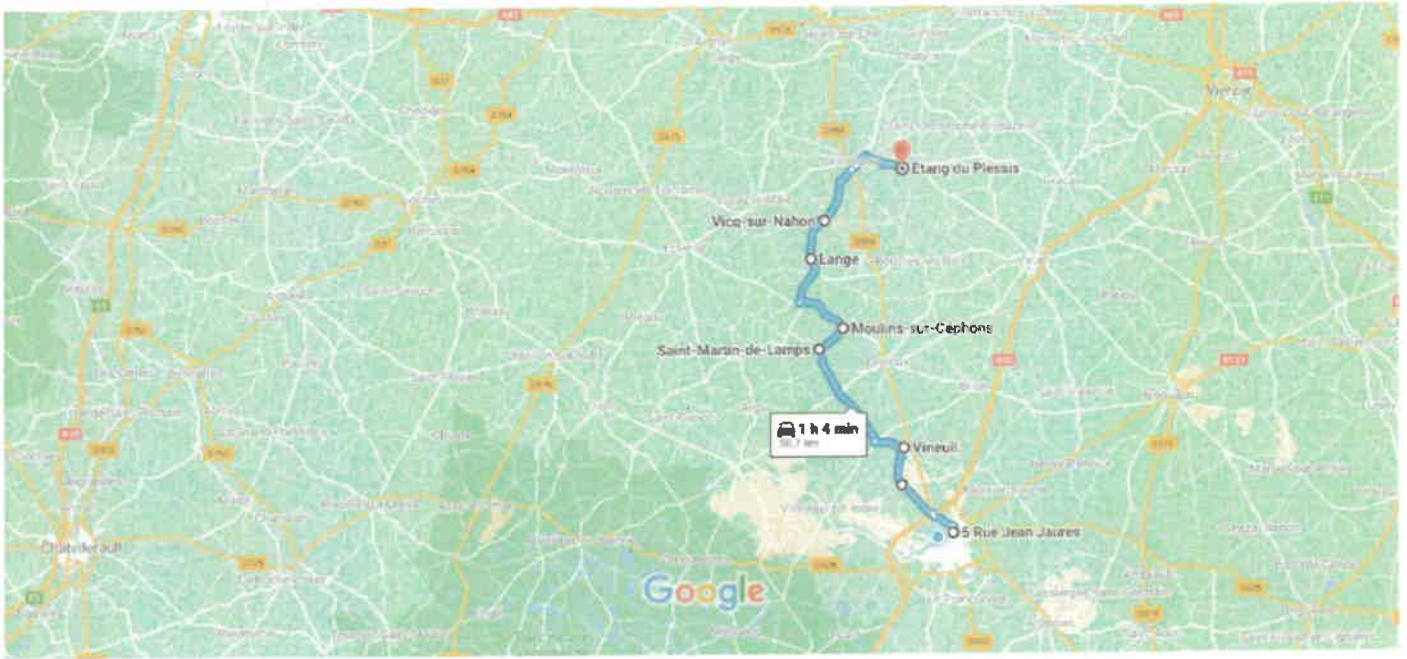
L'arrivée des motards se fera rue Jean Jaurès à Déols (36) à partir de
11h des parkings sont mis à disposition pour rassembler tous les
véhicules, le départ pour la balade se fera à 14h. Un dispositif de
sécurité composé de plusieurs motards encadrera le cortège au
départ ainsi que tout au long du parcours le retour sera prévu vers
17h.

En raison de la situation sanitaire un sens de circulation sera établi
pour les piétons afin de respecter au mieux la distanciation sociale et
des distributeurs de gel hydro-alcoolique seront également répartis
sur les lieux de la manifestation.



5 Rue Jean Jaurès, Déols à Étang du Plessis, Poulaines

En voiture 58,7 km, 1 h 4 min



Données cartographiques ©2021 Google 10 km



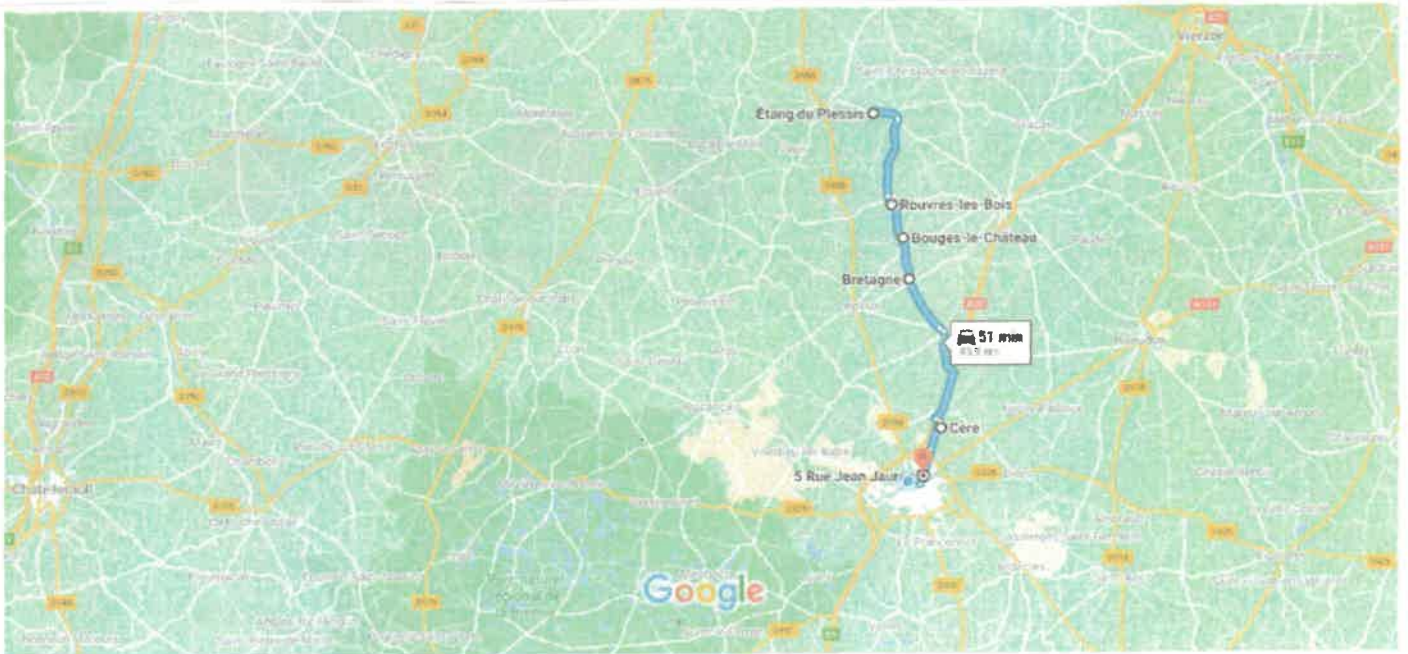
via Rte de Villers et D64

1 h 4 min

1 h 4 min sans circulation

58,7 km

ALLER



Données cartographiques ©2021 Google 10 km



via D37A

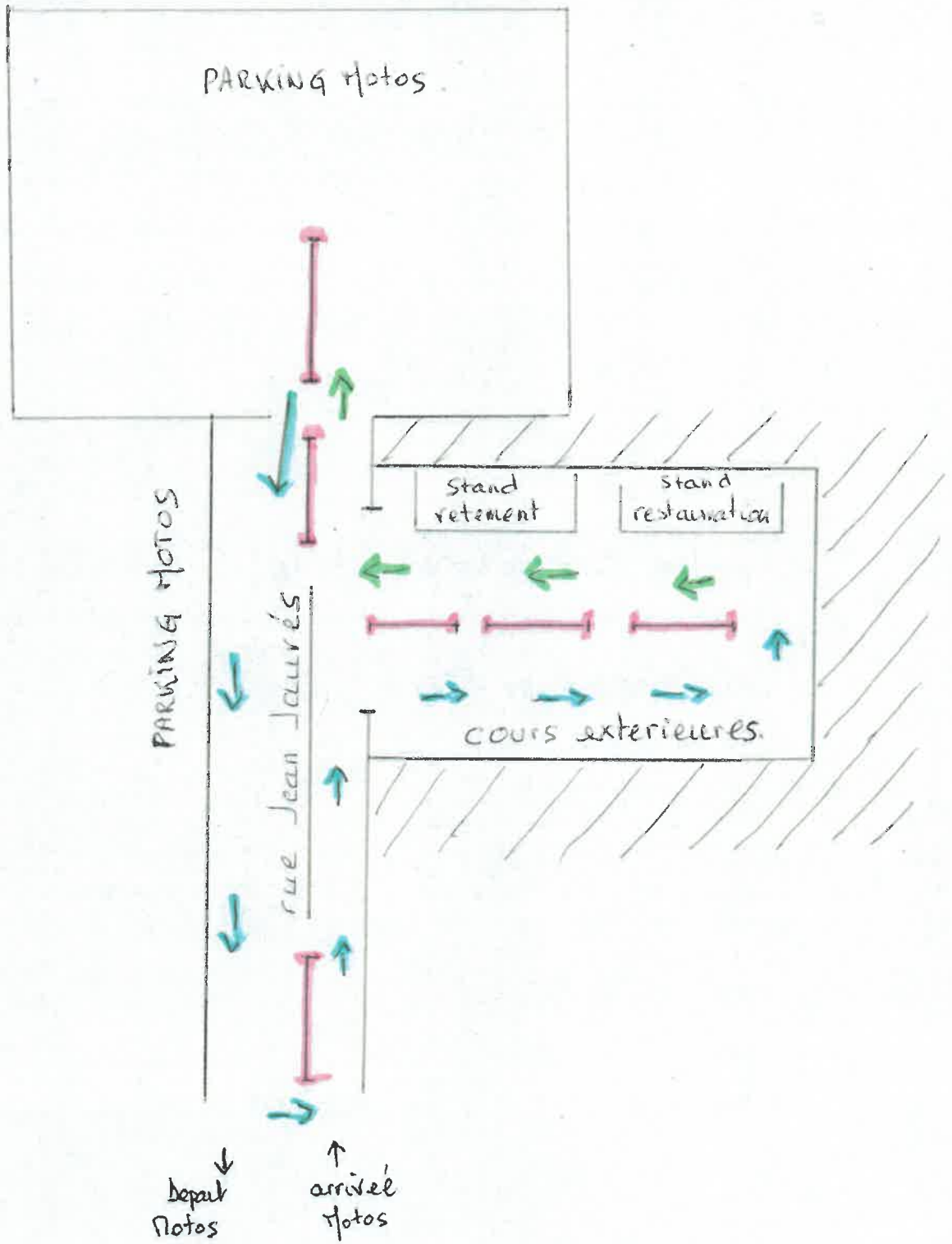
51 min

51 min sans circulation

45,9 km

RETOUR

PLAN HOMELESS RUN



Barrières de sécurité

sens de circulation

Vers POULAINES

36210



DURÉE
1 h 03

DISTANCE
59 km

CARBURANT
4,81 €

SÉCURITÉ
ROUTIÈRE VIVRE,
ENSEMBLE


 Votre téléphone  Faites-le taire ! [J'active le mode conduite](#)


17h17

5 RUE JEAN JAURÈS
36130 DÉOLS



Prendre Rue Jean Jaurès et continuer sur 110 mètres

110 m



Tourner à droite sur D151 et continuer sur 500 mètres

600 m



Tourner légèrement à gauche sur Rue de Marban et continuer sur 190 mètres

800 m



Au rond-point, prendre la 2ème sortie sur D64 (Route de Villers) et continuer sur 1,3 kilomètre

2,1 km



Sortir de Déols et continuer D64 sur 900 mètres

3,0 km



Tourner à droite sur D956 et continuer sur 400 mètres

3,4 km



Au rond-point, prendre la 3ème sortie sur D64 et continuer sur 4,2 kilomètres

7,6 km



Entrer dans Villers-les-Ormes et continuer D64 sur 400 mètres

VILLERS-LES-ORMES

8,0 km



Tourner à droite sur D77 et continuer sur 10 mètres

VILLERS-LES-ORMES
36250 SAINT-MAUR



Prendre D77 (Route de Vineuil) et continuer sur 160 mètres

8.2 km



Sortir de Villers-les-Ormes et continuer D77 sur 3,3 kilomètres

11,5 km



Entrer dans Vineuil et continuer D77 sur 240 mètres

VINEUIL

11,7 km



Tourner légèrement à gauche sur D7 et continuer sur 450 mètres

12,2 km



Sortir de Vineuil et continuer D7 sur 120 mètres

12,3 km



Passer par Saint-Michel et continuer D7 sur 2,7 kilomètres

15,4 km



Entrer dans Villegongis et continuer D7 sur 120 mètres

VILLEGONGIS

15,5 km



Tourner à gauche sur D7 et continuer sur 270 mètres

15,8 km



Sortir de Villegongis et continuer D7 sur 4 kilomètres

19,8 km



Passer par Francillon et continuer D7 sur 6 kilomètres

25,8 km



Entrer dans Saint-Martin-de-Lamps et continuer D7 sur 90 mètres

SAINT-MARTIN-DE-LAMPS

SAINT-MARTIN-DE-LAMPS

36110 LEVROUX



Prendre D7 (Route de Frédille) et continuer sur 100 mètres

26,1 km



Tourner à droite sur D23 et continuer sur 170 mètres

26,2 km



Sortir de Saint-Martin-de-Lamps et continuer D23 sur 2,7 kilomètres

29,0 km



Entrer dans Moulin-sur-Céphons et continuer D23 sur 450 mètres

MOULINS-SUR-CÉPHONS

29,5 km



Tourner à gauche sur D8 et continuer sur 120 mètres



MOULINS-SUR-CÉPHONS

36110



Prendre D8 (Rue Pascal Rechaussat) et continuer sur 180 mètres

29,8 km



Sortir de Moulin-sur-Céphons et continuer D8 sur 3,9 kilomètres

33,7 km



Tourner à droite sur la voie et continuer sur 1,8 kilomètre

35,4 km



Continuer Rue du Moulin sur 50 mètres

35,5 km



Entrer dans Gehée et continuer Rue du Moulin sur 220 mètres

GEHÉE

35,7 km



Tourner à droite sur Rue des Échelles et continuer sur 140 mètres

35,8 km



Tourner légèrement à droite sur D15 et continuer sur 40 mètres

35,9 km



Sortir de Gehée et continuer D15 sur 1,3 kilomètre

37,1 km



Passer par Entraigues et continuer D15 sur 45 mètres

37,5 km



Passer par Entraigues et continuer D15 sur 1,1 kilomètre

39,0 km



Entrer dans Langé et continuer D15 sur 130 mètres

LANGÉ



LANGÉ

36600



Prendre D15 (Rue de la Mairie) et continuer sur 110 mètres

39,2 km



Sortir de Langé et continuer D15 sur 3,3 kilomètres

42,6 km



Entrer dans Vicq-sur-Nahon et continuer D15 sur 1,1 kilomètre

VICQ-SUR-NAHON

VICQ-SUR-NAHON

36600



Prendre D15 (Rue de l'Église) et continuer sur 200 mètres

43,9 km



Tourner à gauche sur D15 et continuer sur 850 mètres

44,7 km



Sortir de Vicq-sur-Nahon et continuer D15 sur 5,4 kilomètres

50 km



Tourner à gauche sur D956 et continuer sur 260 mètres

50 km



Entrer dans Valençay et continuer D956 sur 270 mètres

VALENÇAY

51 km



Tourner à droite sur D960 et continuer sur 1,2 kilomètre

52 km



Sortir de Valençay et continuer D960 sur 3,6 kilomètres

55 km



Passer par Le Grand-Chambonais et continuer D960 sur 1,5 kilomètre

57 km



Passer par Les Plessis et continuer D960 sur 900 mètres

58 km



Entrer dans Poulaines et continuer D960 sur 550 mètres

POULAINES

18h19

POULAINES

PAUSE

Vers 5 RUE JEAN JAURÈS

36130 Déols

RETOUR**DURÉE**
47 min**DISTANCE**
41,7 km**CARBURANT**
3,43 €**SÉCURITÉ
ROUTIÈRE VIVRE
ENSEMBLE**Votre téléphone  Faites-le taire ! [J'active le mode conduite](#) 

17h21

POULAINES
36210**Prendre D960 (Rue de la République) et continuer sur 550 mètres**

550 m

**Tourner à droite sur D37a et continuer sur 85 mètres**

650 m

**Sortir de Poulaines et continuer D37a sur 2,7 kilomètres**

3,4 km

**Passer par Les Charons et continuer D37a sur 5 kilomètres**

8,6 km

**Tourner à gauche sur D37 et continuer sur 650 mètres**

9,2 km

**Entrer dans Rouvres-les-Bois et continuer D37 sur 50 mètres****ROUVRES-LES-BOIS**

9,2 km

**Tourner à gauche sur D34 et continuer sur 5 mètres****ROUVRES-LES-BOIS**
36110**Prendre D34 (Rue du Chanoine Berger) et continuer sur 550 mètres**

9,8 km

**Sortir de Rouvres-les-Bois et continuer D34 sur 450 mètres**

10,3 km

**Tourner à droite sur D37 et continuer sur 3,2 kilomètres**

13,5 km



Entrer dans Bouges-le-Château et continuer D37 sur 200 mètres

BOUGES-LE-CHÂTEAU

13,7 km



Tourner à gauche sur D2 et continuer sur 5 mètres



BOUGES-LE-CHÂTEAU

36110



Prendre D2 (Rue du Château) et continuer sur 600 mètres

14,3 km



Tourner à gauche sur D37 et continuer sur 65 mètres

14,4 km



Sortir de Bouges-le-Château et continuer D37 sur 3,8 kilomètres



BRETAGNE

36110



Prendre D37 (Route de Bouges-le-Château) et continuer sur 300 mètres

18,4 km



Sortir de Bretagne

18,4 km



Tourner à gauche sur D926 et continuer sur 85 mètres

18,5 km



Tourner à droite sur D37 et continuer sur 5,4 kilomètres

23,9 km



Entrer dans Brion et continuer D37 sur 180 mètres

BRION

24,1 km



Tourner à gauche sur D8 et continuer sur 550 mètres

24,6 km



Tourner à droite sur D27 et continuer sur 5 mètres



BRION

36110



Prendre D27 (Route de Villedieu) et continuer sur 160 mètres

24,8 km



Tourner à gauche sur D8b et continuer sur 500 mètres

25,3 km



Sortir de Brion et continuer D8b sur 9,2 kilomètres

34,5 km



Tourner à gauche sur D80a et continuer sur 500 mètres

D80a

35,0 km



Tourner à droite sur D920 et continuer sur 70 mètres

35,0 km



Entrer dans Céré et continuer D920 sur 450 mètres

CÉRÉ

35,5 km



Tourner à gauche sur Rue des Écoles et continuer sur 400 mètres

35,9 km



Tourner à droite sur Rue du Boulanger et continuer sur 10 mètres



CÉRÉ

36130 COINGS



Prendre Rue du Boulanger et continuer sur 10 mètres

35,9 km



Tourner à gauche sur Rue des Écoles et continuer sur 400 mètres

36,3 km



Tourner à gauche sur D920 et continuer sur 550 mètres

36,9 km



Sortir de Céré et continuer D920 sur 1,9 kilomètre

38,8 km



Au rond-point, prendre la 2ème sortie sur D920 (Avenue Marcel Dassault) et continuer sur 300 mètres

39,1 km



Au rond-point, prendre la 2ème sortie sur D151a (Route de Paris) et continuer sur 400 mètres

39,5 km



Entrer dans Déols et continuer D151a sur 2 kilomètre

DÉOLS

41,5 km



Tourner à gauche sur Rue Jean Jaurès et continuer sur 110 mètres

18h08



5 RUE JEAN JAURÈS
36130 DÉOLS